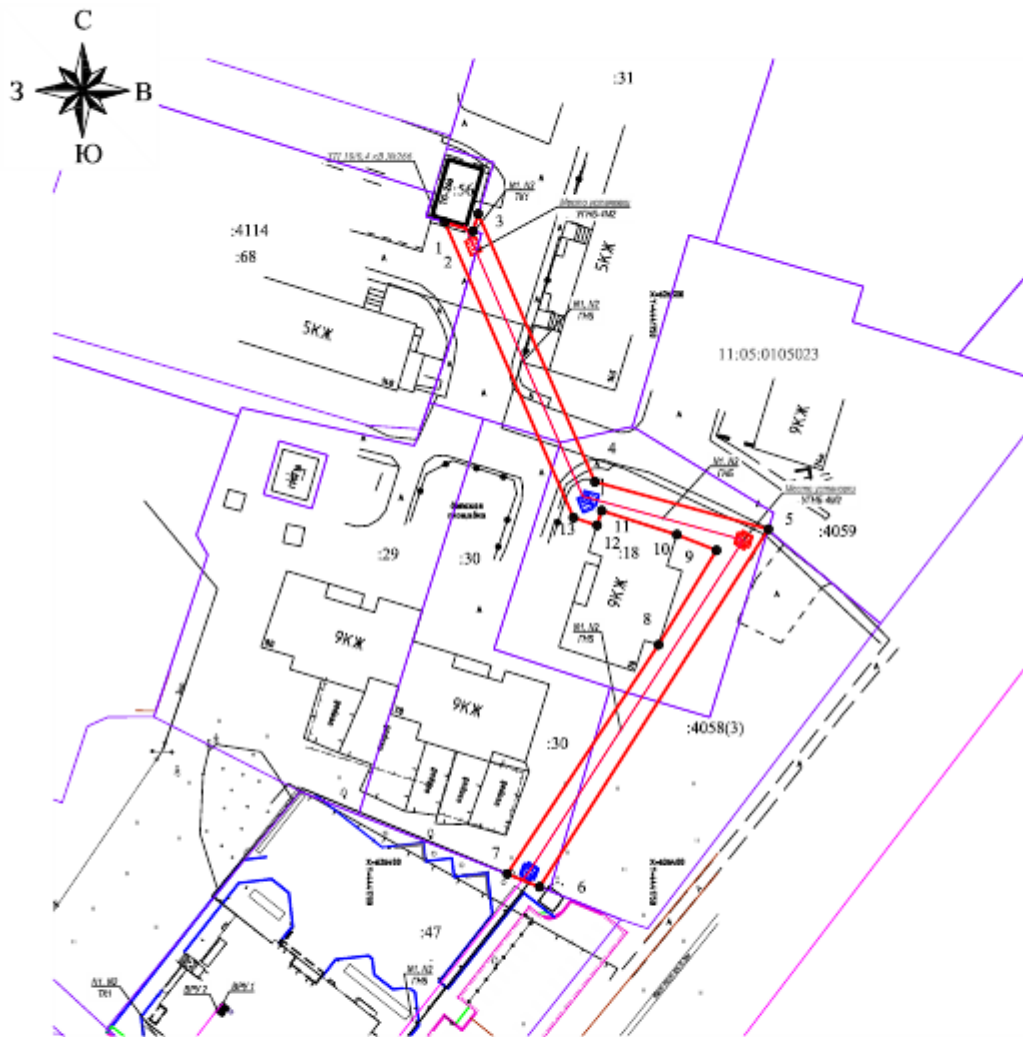








Схема расположения границ публичного сервитута

Публичный сервитут в целях размещения объекта: «Строительство электрических сетей для технологического присоединения многоквартирного жилого дома в г.Сыктывкаре, Сыольское шоссе, д.84»



Масштаб 1:1000

Используемые условные знаки и обозначения:

-  - образуемая граница публичного сервитута;
-  - граница земельного участка, сведения о которой достаточны для определения ее местоположения;
-  - граница кадастрового квартала;
-  - характеристическая точка границы сервитута;
-  - кадастровый номер земельного участка;
-  - номер кадастрового квартала.